

**Smlouva o zřízení služebnosti inženýrské sítě
čís. 2016/17/06/0678**

uzavřená podle § 1267 a násl. zák. čís. 89/2012 Sb., občanského zákoníku

1. Povinný: **statutární město Ostrava – městský obvod Poruba**
zastoupený starostou Ing. Petrem Mihálikem
se sídlem Klimkovická 55/28, Ostrava – Poruba, PSČ 708 56
IČ: 00845451-005
DIČ: CZ00845451
bankovní spojení: Česká spořitelna a.s.
číslo účtu: 19-1649335379/0800
variabilní symbol: 4050500172
specifický symbol: 0678
- dále jako povinný

2. Oprávněný: **PODA a.s.**
se sídlem 28. října 1168/102, Moravská Ostrava, 702 00 Ostrava
zastoupena [REDACTED], na základě plné moci ze dne
8.9.2014
IČ: 25816179
DIČ: CZ25816179
bankovní spojení: ČSOB a.s., pobočka Ostrava
číslo účtu: 217239274/0300
zapsaná v obchodním rejstříku Krajského soudu v Ostravě,
oddíl B, vložka 4020
- dále jako oprávněný

I.

1. Povinný prohlašuje, že je na základě ustanovení zákona čís. 172/1991 Sb. o přechodu některých věcí z majetku ČR do vlastnictví obcí, ve znění pozdějších předpisů, vlastníkem pozemků p.č. 2119, 2256, 2358/1 a 2381/1, vše ostatní plocha v k.ú. Poruba-sever, obec Ostrava, zapsaných v katastru nemovitostí u Katastrálního úřadu pro Moravskoslezský kraj, Katastrální pracoviště Ostrava, na listu vlastnictví č. 4127.
Povinný dále prohlašuje, že na základě obecně závazné vyhlášky č. 14/2013, Statutu města Ostravy, v platném znění, je městský obvod Poruba oprávněn s výše uvedenými pozemky hospodařit, je mj. i oprávněn tyto pozemky či jejich části zatížit právem služebnosti inženýrské sítě.
2. Na pozemcích p.č. 2119, 2256, 2358/1, 2381/1, vše v k.ú. Poruba-sever, obec Ostrava, je umístěna stavba optické metropolitní sítě s názvem „ZP/HDPE-Pokorného 1. etapa Ostrava-Poruba“ ve vlastnictví oprávněného.
3. Nedílnou součástí této smlouvy o zřízení práva služebnosti inženýrské sítě je geometrický plán pro vymezení rozsahu věcného břemene k části pozemku čís. 2851-689/2016 ze dne 28.7.2016, který byl ověřen Katastrální úřadem pro Moravskoslezský kraj, Katastrálním pracovištěm Ostrava, dne 3.8.2016 pod č. PGP-2040/2016-807.

II.

1. Statutární město Ostrava – městský obvod Poruba jako strana povinná zřizuje společnosti PODA a.s., IČ: 25816179, jako straně oprávněné na dobu neurčitou služebnost inženýrské sítě, spočívající v povinnosti povinného trpět na částech pozemků p.č. 2119, 2256, 2358/1, 2381/1, vše v k.ú. Poruba-sever, obec Ostrava, zřízení a provozování stavby optické metropolitní sítě s názvem „ZP/HDPE-Pokorného 1. etapa Ostrava-Poruba“ a v umožnění v nezbytném rozsahu vstupu a vjezdu na tyto pozemky v souvislosti s provozem, opravami, údržbou nebo odstraněním tohoto zařízení, a to v rozsahu, jak je vyznačeno v geometrickém plánu čís. 2851-689/2016.
2. Oprávněný ze služebnosti inženýrské sítě toto právo přijímá a povinný ze služebnosti inženýrské sítě se zavazuje toto právo trpět.

III.

1. Právo služebnosti inženýrské sítě, uvedené v čl. II. této smlouvy, zřizuje povinný ve prospěch strany oprávněné za jednorázovou úhradu ve výši 174.200,-Kč, (==jednostosedmdesátčtyřtisícdevět korun českých), bez daně z přidané hodnoty. K této ceně bude připočítána základní sazba daně z přidané hodnoty. Úhrada za zřízení práva služebnosti inženýrské sítě bude provedena oprávněným na účet povinného na základě daňového dokladu – faktury, vystavené povinným nejpozději do 15 dnů ode dne uskutečnění zdanitelného plnění, a to se lhůtou splatnosti 30 (třicet) dnů. Za datum zdanitelného plnění se považuje den podání návrhu na vklad (právní účinky vkladu).
2. Pro daňové účely bude ve všech daňových dokladech povinný označen následovně:
statutární město Ostrava
Prokešovo náměstí 1803/8
729 30 Ostrava-Moravská Ostrava

městský obvod Poruba
Klimkovická 55/28
708 56 Ostrava-Poruba

IČ: 00845451
DIČ: CZ00845451
3. Za den zaplacení se považuje den, kdy byla částka za zřízení práva služebnosti inženýrské sítě připsána na účet povinného. V případě, že oprávněný bude v prodlení s peněžitým plněním, k němuž je podle této smlouvy zavázán, je povinen uhradit povinnému smluvní pokutu ve výši 0,25% z dlužné částky denně bez DPH.
4. Správní poplatek spojený s rozhodnutím o vkladu práva služebnosti inženýrské sítě do katastru nemovitostí po dohodě hradí oprávněný.

IV.

1. Oprávněný nabude právo služebnosti inženýrské sítě na základě pravomocného rozhodnutí o povolení vkladu práva do katastru nemovitostí u Katastrálního úřadu pro Moravskoslezský kraj, Katastrální pracoviště Ostrava.

2. Do doby vkladu práva do katastru nemovitostí jsou smluvní strany svými smluvními projevy vázány.
3. V případě, že katastrální úřad vydá rozhodnutí, kterým vklad této smlouvy zamítne, smlouva se ruší a strany se zavazují uzavřít novou smlouvu, která bude svým účelem odpovídat zrušené smlouvě a bude v souladu s požadavky katastrálního úřadu.

V.

Doložka dle ust. § 41 zákona čis. 128/2000 Sb.:

O předmětu této smlouvy, tj. o zřízení služebnosti inženýrské sítě k částem pozemků p.č. 2119, 2256, 2358/1, 2381/1, vše v k.ú. Poruba-sever, obec Ostrava, rozhodla Rada městského obvodu Poruba usnesením čis. 1560/RMOB1418/45 ze dne 22.9.2016.

VI.

1. Tato smlouva vstoupí v platnost dnem podpisu oběma smluvními stranami.
2. Účastníci smlouvy prohlašují, že tato smlouva je souhlasným, svobodným a vážným projevem jejich skutečné vůle, že smlouvu neuzavřeli v tísní nebo za nevýhodných podmínek, a že s obsahem smlouvy po vzájemné dohodě souhlasí tak, aby mezi nimi nedošlo k rozporům.
3. Smluvní strany souhlasí, že tato smlouva, včetně veškerých příloh a dodatků, bude zveřejněna na internetových stránkách statutárního města Ostrava - městského obvodu Poruba (poruba.ostrava.cz), a to po dobu časově neomezenou.
4. Tato smlouva se sepisuje ve 4 vyhotoveních, z nichž každé má platnost originálu. Jedno vyhotovení obdrží oprávněný, dvě vyhotovení obdrží povinný a jedno vyhotovení bude předloženo katastrálnímu úřadu pro účely řízení o povolení vkladu práva do katastru nemovitostí.

V Ostravě – Porubě, dne
za povinného 18 -10- 2016

V Ostravě, dne 12. 10. 2016
za oprávněného

Statutární město Ostrava
městský obvod Poruba
Klimkovická 55/28, 708 56 Ostrava-Poruba
IČ 00845 451 DIČ CZ00845 451
OSTRAVA!!!

PODA -17-
PODA a.s., 28. října 1168/102, 702 00 Ostrava
IČ: 258 161 79, DIČ: CZ 258 161 79, tel.: 597 578 000

Ing. Petr Mihalík
starosta městského obvodu Poruba


na základě plné moci

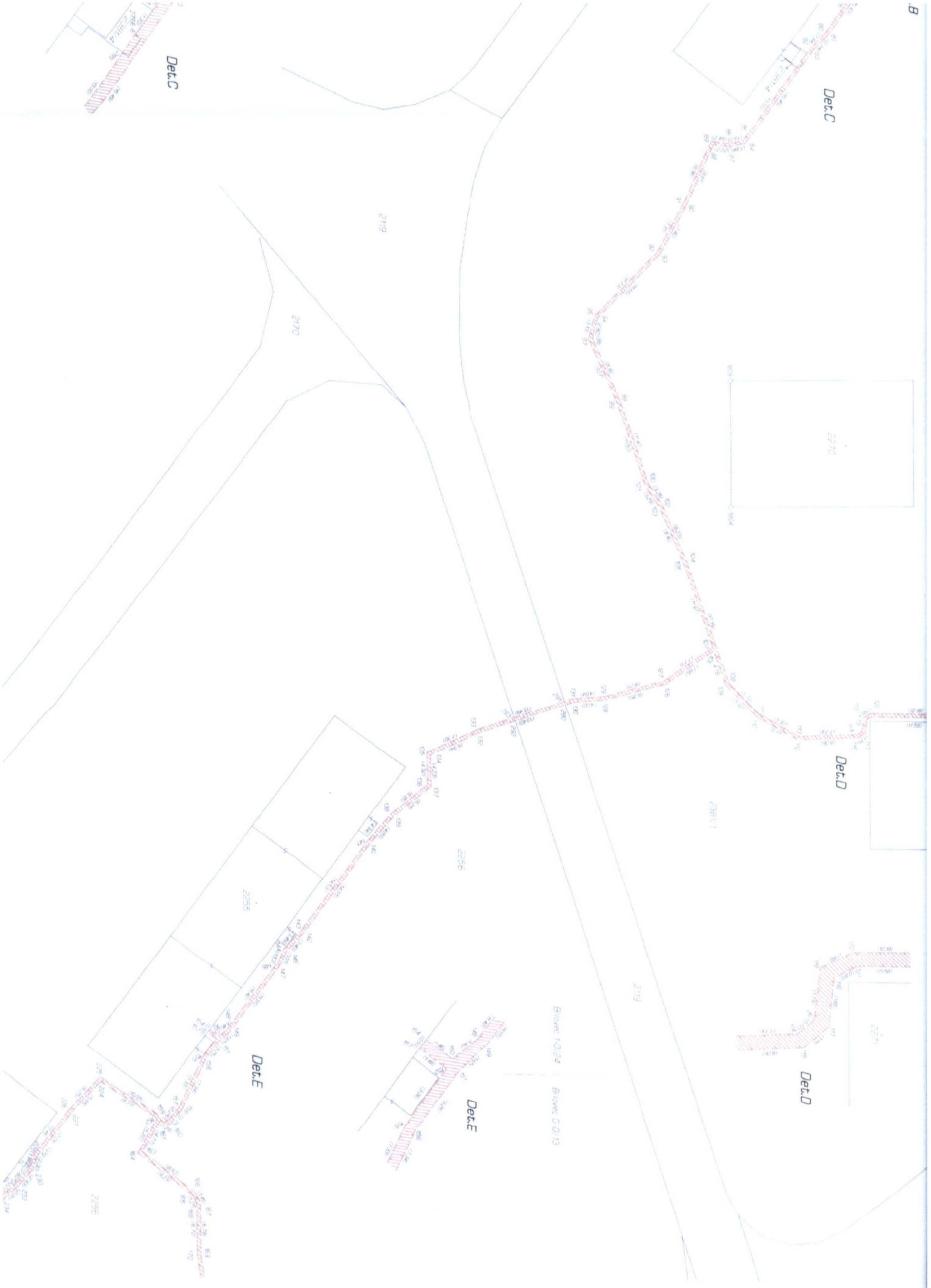
VÝKAZ DOSAVADNÍHO A NOVÉHO STAVU ÚDAJŮ KATASTRU NEMOVITOSTÍ

Dosavadní stav			Nový stav					Porovnání se stavem evidence právních vztahů										
Označení pozemku parc. číslem	Výměra parcely		Označení pozemku parc. číslem	Výměra parcely		Druh pozemku	Typ stavby	Způsob využití	Způsob využití	Způsob využití	Způsob využití	Způsob využití	Způsob využití	Způsob využití	Způsob využití			
	ha	m ²		ha	m ²											Díl přechází z pozemku označeného v katastru nemovitosti	Číslo listu vlastnictví	Výměra dílu
2119													2119		4127			
2256													2256		4127			
2358/1													2358/1		4127			
2381/1													2381/1		4127			
2381/2													2381/2		17297			
2381/3													2381/3		17297			
2381/4													2381/4		17297			

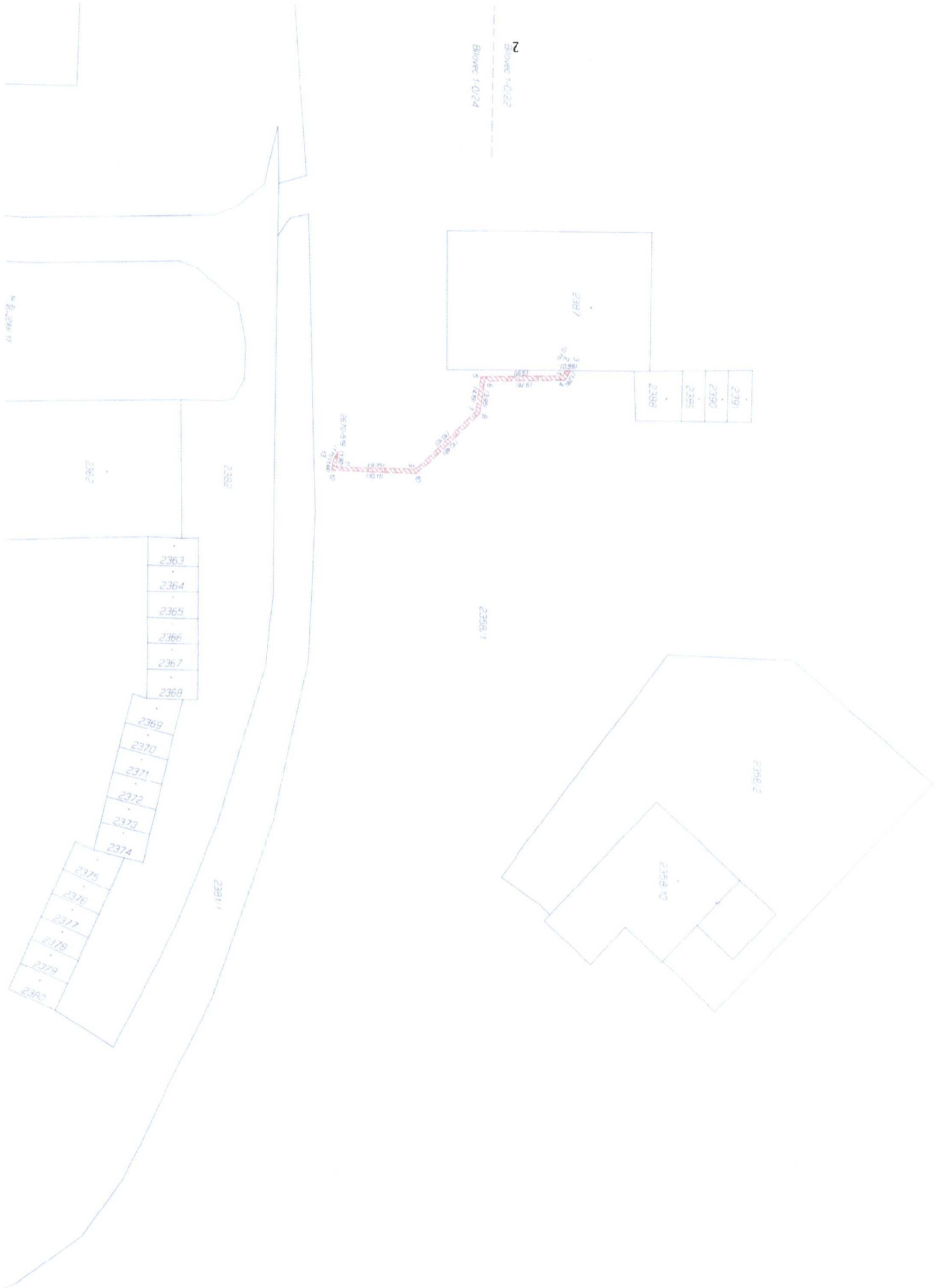
Oprávněný: dle listin

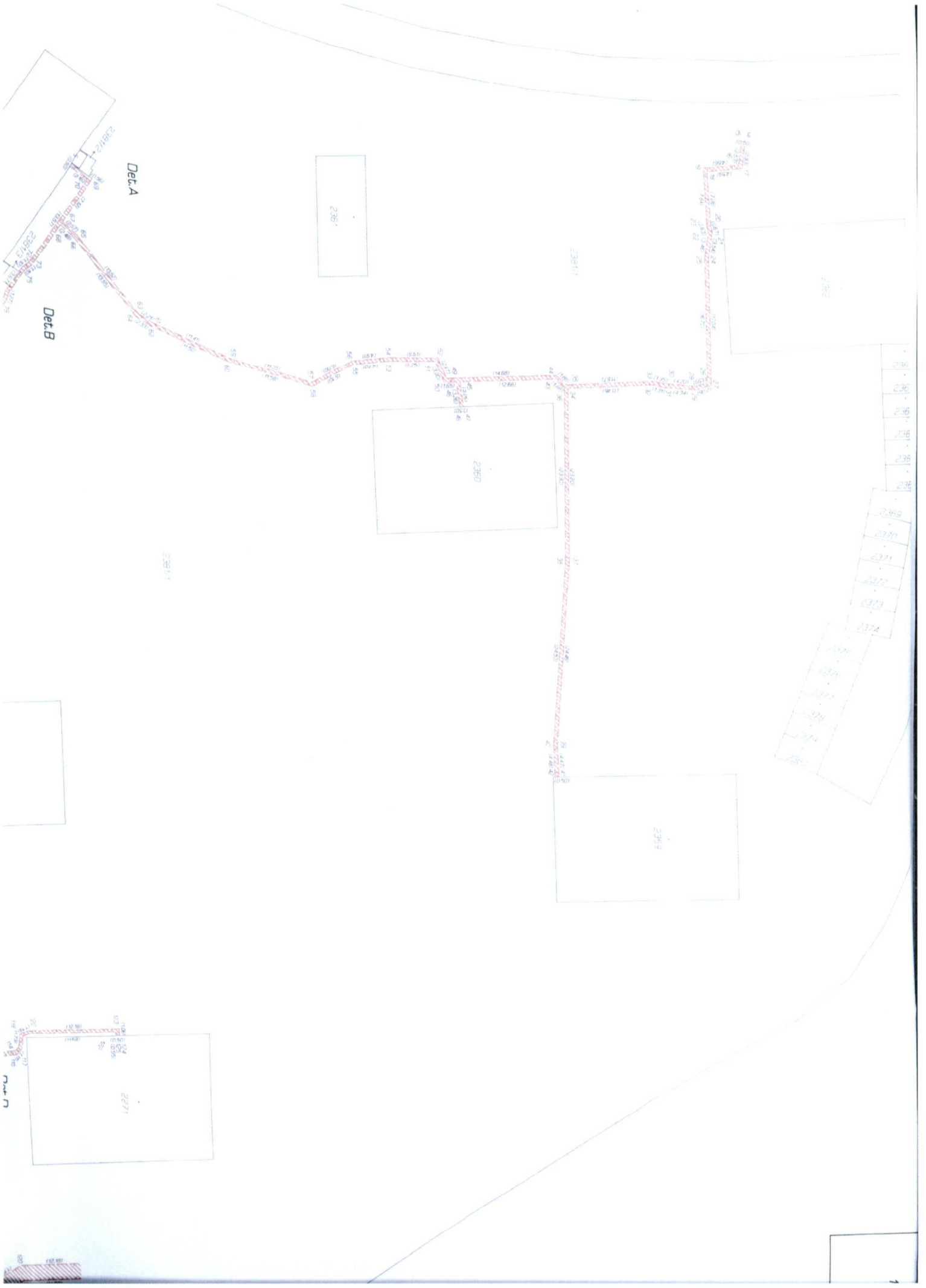
Druh věcného břemene: dle listin

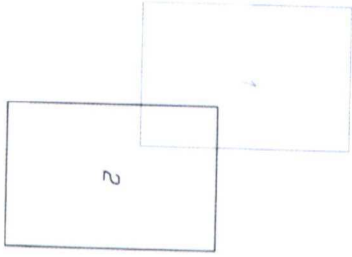
<p>GEOMETRICKÝ PLÁN pro vymezení rozsahu věcného břemene k části pozemku</p>	<p>Geometrický plán ověřil úředně oprávněný zeměměřický inženýr:</p>		<p>Stejnopis ověřil úředně oprávněný zeměměřický inženýr:</p>		
	<p>Jméno, příjmení: Ing. Milan Lyčka</p>		<p>Jméno, příjmení: Ing. Milan Lyčka</p>		
	<p>Číslo položky seznamu úředně oprávněných zeměměřických inženýrů: 1396/1995</p>		<p>Číslo položky seznamu úředně oprávněných zeměměřických inženýrů: 1396/1995</p>		
	<p>Dne: 28. července 2016 Číslo: 212/2016</p>		<p>Dne: 4. srpna 2016 Číslo: 1235/2016</p>		
<p>Náležitostmi a přesností odpovídá právním předpisům.</p>		<p>Tento stejnopis odpovídá geometrickému plánu v elektronické podobě uloženému v dokumentaci katastrálního úřadu.</p>		<p>Ověření stejnopisu geometrického plánu v listinné podobě.</p>	
<p>Vyhotovitel: Ing. Milan Lyčka-LYGED Nám. Svatopl. Čecha 1, Ostrava Tel.: 596137008 IČ: 40272613, www.lyged.cz</p>		<p>Katastrální úřad souhlasí s číslováním parcel.</p>			
<p>Číslo plánu: 2851-689/2016</p>		<p>KÚ pro Moravskoslezský kraj KP Ostrava Ing. Roman Turowski Ph.D. PGP-2040/2016-807 2016.08.03 15:17:26 CEST</p>			
<p>Okres: Ostrava-město</p>					
<p>Obec: Ostrava</p>					
<p>Kat. území: Poruba-sever</p>					
<p>Mapový list: Bílovec 0-0/13, 1-0/22,24</p>					
<p>Dosavadním vlistinám pozemků byla poskytnuta možnost seznámit se v terénu s průběhem navrhovaných nových hranic, které byly označeny předepsaným způsobem:</p>					



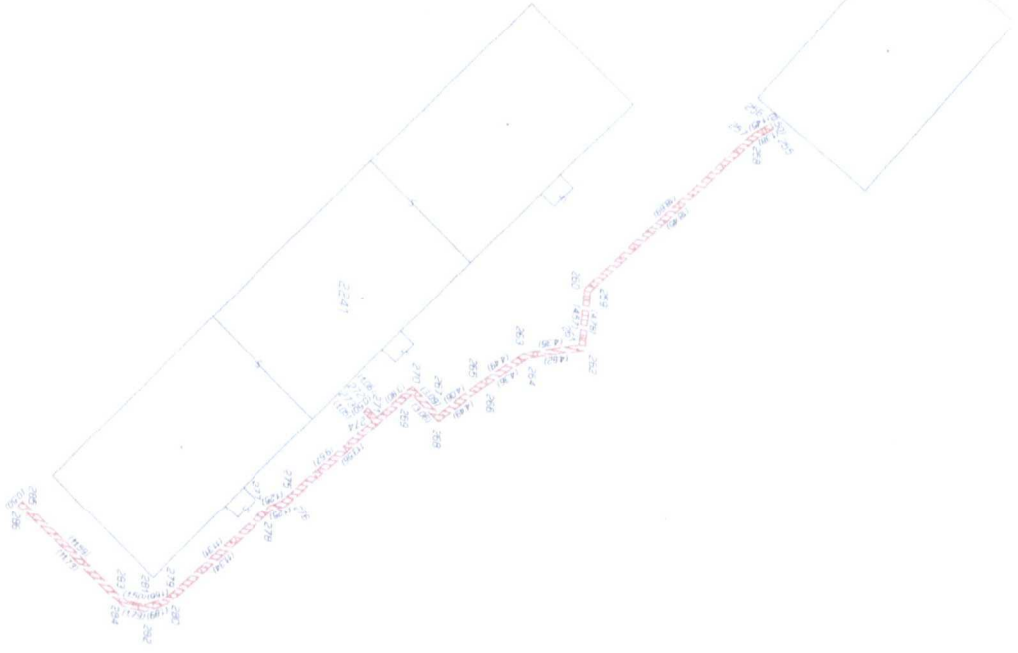
2
Dated 10/22
Blower 10/24







2356



2356



266 477414.42 110073.46
 269 477414.42 110073.46
 270 477390.93 110069.93
 271 477390.93 110069.93
 272 477390.93 110069.93
 273 477390.93 110069.93
 274 477390.93 110069.93
 275 477390.93 110069.93
 276 477390.93 110069.93
 277 477390.93 110069.93
 278 477390.93 110069.93
 279 477390.93 110069.93
 280 477390.93 110069.93
 281 477390.93 110069.93
 282 477390.93 110069.93
 283 477390.93 110069.93
 284 477390.93 110069.93
 285 477390.93 110069.93
 286 477390.93 110069.93
 287 477390.93 110069.93
 288 477390.93 110069.93
 289 477390.93 110069.93
 290 477390.93 110069.93
 291 477390.93 110069.93
 292 477390.93 110069.93
 293 477390.93 110069.93
 294 477390.93 110069.93
 295 477390.93 110069.93
 296 477390.93 110069.93
 297 477390.93 110069.93
 298 477390.93 110069.93
 299 477390.93 110069.93
 300 477390.93 110069.93

151 477390.93 110073.46
 152 477390.93 110073.46
 153 477390.93 110073.46
 154 477390.93 110073.46
 155 477390.93 110073.46
 156 477390.93 110073.46
 157 477390.93 110073.46
 158 477390.93 110073.46
 159 477390.93 110073.46
 160 477390.93 110073.46
 161 477390.93 110073.46
 162 477390.93 110073.46
 163 477390.93 110073.46
 164 477390.93 110073.46
 165 477390.93 110073.46
 166 477390.93 110073.46
 167 477390.93 110073.46
 168 477390.93 110073.46
 169 477390.93 110073.46
 170 477390.93 110073.46
 171 477390.93 110073.46
 172 477390.93 110073.46
 173 477390.93 110073.46
 174 477390.93 110073.46
 175 477390.93 110073.46
 176 477390.93 110073.46
 177 477390.93 110073.46
 178 477390.93 110073.46
 179 477390.93 110073.46
 180 477390.93 110073.46
 181 477390.93 110073.46
 182 477390.93 110073.46

73 477390.93 110065.65
 74 477390.93 110065.65
 75 477390.93 110065.65
 76 477390.93 110065.65
 77 477390.93 110065.65
 78 477390.93 110065.65
 79 477390.93 110065.65
 80 477390.93 110065.65
 81 477390.93 110065.65
 82 477390.93 110065.65
 83 477390.93 110065.65
 84 477390.93 110065.65
 85 477390.93 110065.65
 86 477390.93 110065.65
 87 477390.93 110065.65
 88 477390.93 110065.65
 89 477390.93 110065.65
 90 477390.93 110065.65
 91 477390.93 110065.65
 92 477390.93 110065.65

